
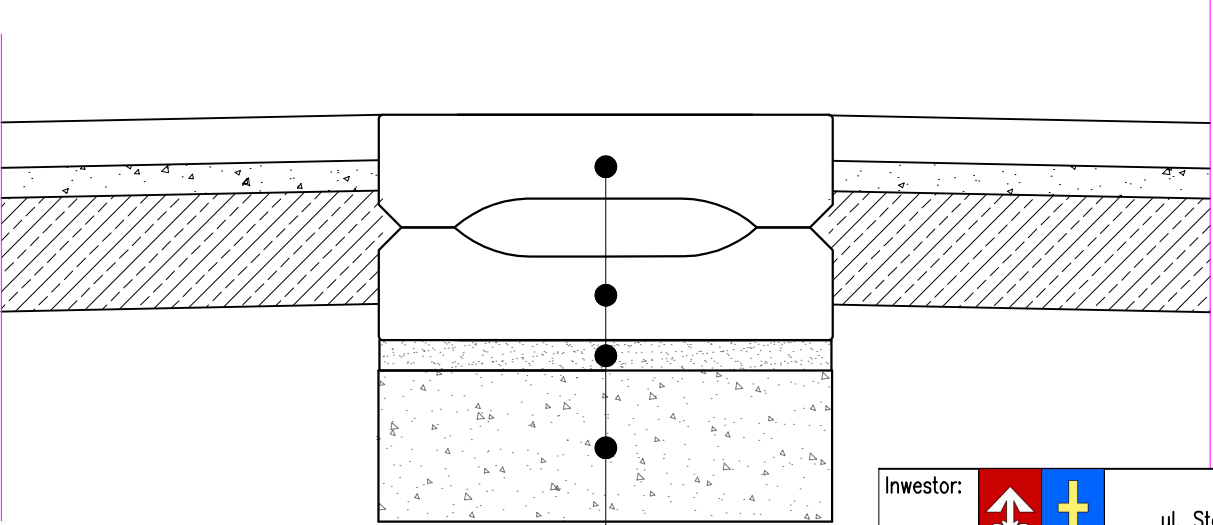




PRZEKRÓJ KORYTKA PODCHODNIKOWEGO

A

- 2x płyta ściekowa typ korytkowy-chodnikowy	gr. 15cm
- podsypka cement-piaskowa 1:4	gr. 5cm
- ława betonowa C12/15	gr. 20cm



Inwestor:		Powiat Skarżyski ul. Stanisława Konarskiego 20, 26–110 Skarżysko – Kamienna	Biuro projektowe:		Geo-Projekt Invest Sp. z o. o. ul. Urzędowska 139 23–200 Kraśnik	
				GEO-PROJEKT Invest Sp. z o.o.		
Nazwa opracowania/Nazwa obiektu budowlanego:						
Rozbudowa drogi powiatowej w Lipowym Polu Plebańskim i Skarbowym na odcinku od ulicy Rycerskiej do skrzyżowania z drogą powiatową nr 0556T wraz z przebudową obiektu mostowego na rzece Oleśnica						
Tytuł rysunku:	Przekrój podłużny systemu odwodnienia		Uprawnienia:	Podpis projektanta:	Skala: 1:50	
Projektant:	mgr inż. Daniel Kędzierski		LUB/0204/PWBD/16		Data oprac.: GRUDZIEŃ 2022	
Sprawdzający:	mgr inż. Aleksander Piętka	UAN.V–7342/3/70/93			Faza: PW	
		NBGP.V–7342/3/70/98			Nr rys.: K.3	